


Oficiul de Cadastru si Publicitate Imobiliara Constanta

Prezentul document receptionat este valabil insotit de procesul verbal de receptie nr 844 data 08 MAI 2019

Numele si Prenumele STOIAN MIHAELA
Functia CONSILIER GRAD

D160736/2019

INVENTAR COORDONATE SUPRAFETE EXPROPIERE LEA 400 kV CONSTANTA NORD-MEDGIDIA SUD

NR. STALP	DENUMIRE STALP	EST	NORD	SUPRAFATA(MP)
110	ITn-3-400290	760411.992	307673.266	104
		760419.218	307679.433	
		760426.359	307671.065	
		760419.132	307664.898	
		760374.842	307685.605	
		760412.877	307718.060	
		760424.561	307704.367	
		760386.526	307671.912	
111	Platforma-LEA-LEC			900

TRANSELECTRICA S.A.
SUCURSALA DE TRANSPORT CONSTANTA
DIRECTIA DE DEZVOLTARE

C.N.T.E.E. TRANSELECTRICA S.A. - SUCURSALA DE TRANSPORT CONSTANTA
CERTIFIC AMPLASAMENTUL CONSTRUCTIEI SUPRAFATA
Inginer Sef MIHAI VLAD CONSTANTA - 900472
14.03.2019
NOTA: "Zona de siguranță este de 27 m stânga, dreapta față de axul liniei de înaltă tensiune în zonele de câmpie, și de 37,5 m stânga, dreapta față de axul liniei de înaltă tensiune în zonele de teren agricol, conform Ordin nr. 4 din 9 martie 2007, act emis de Autoritatea Națională de Reglementare în Domeniul Energiei"

PROIECTANT GENERAL: INSTITUTUL DE STUDII ŞI PROIECTĂRI ENERGETICE PROIECTARE SI CONSULTANTA S.A.			BENEFICIAR: C.N.T.E.E. TRANSELECTRICA S.A. SUCURSALA DE TRANSPORT CONSTANTA		
Şef Proiect	Ing. I. Dobra		PLAN TOPOGRAFIC LEA 400 kV dublu circuit(un circuit echipat) CONSTANTA NORD-MEDGIDIA SUD	Data	
Măsurat	Ing. G. Dobra			15.01.2019	
Desenat	Ing. A. Duță			Scara	Nr. planșa: 25
Verificat	Ing. I. Dobra			1:2 000	

Plan de situație: 84X3X90, Sistem de proiecție Stereo 1970, Plan de Referință Marea Neagră 1975

Faza: SF final

130

Legendă

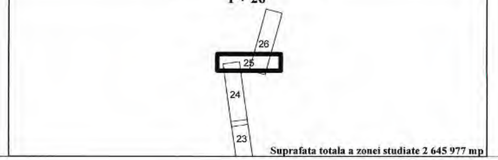
LEA400 CONSTANTA NORD-MEDGIDIA SUD(proiectata)
- LEA 400 kV CONSTANTA-MEDGIDIA (proiectata)
- LEC 400 kV CONSTANTA-MEDGIDIA (proiectata)
- Suprafata zonei studiate - 2 645 977 mp
- Puncte contur zona studiata
- Suprafata supusa expropierii
- Imobile OCPI

RETELE EXISTENTE
- LEA 110kV
- LEA 20kV
- LEA 220kV
- LEA CF

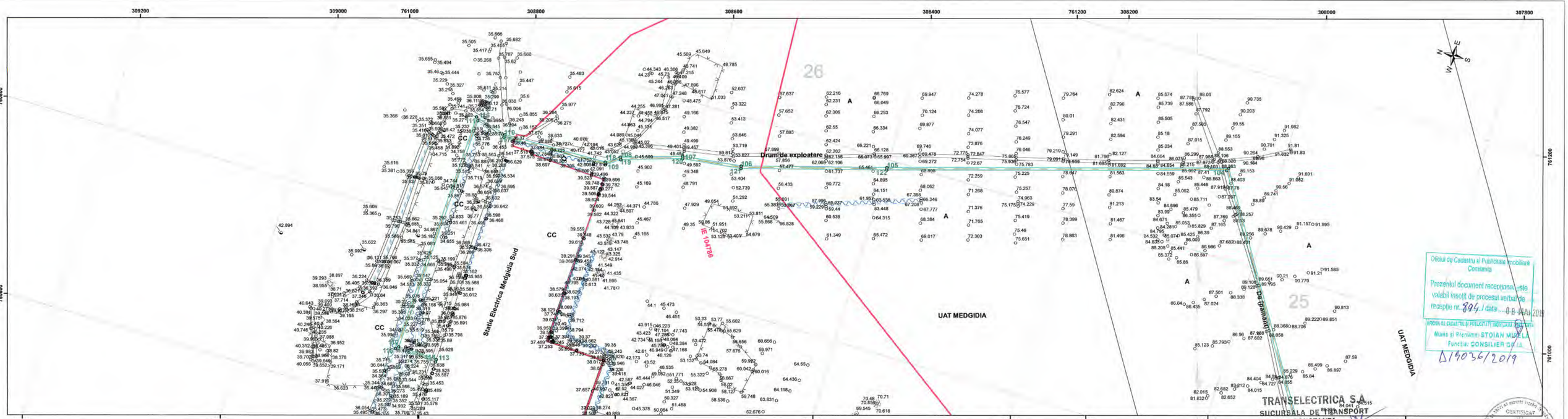
LIMITE
- ZID DE SPRIJIN
- TALUZ SUS
- TALUZ JOS
- MARGINE SANT
- POD
- OGLINDA APA
- MARGINE DRUM
- GARD SARMA GHIMPATA
- GARD DE PLASA
- GARD METALIC
- GARD DE LEMN
- GARD BETON
- LIMITA CONVENTIONALA
- FIR SANT
- CONSTRUCTIE PROVIZORIE
- CONSTRUCTIE
- CALE FERATA
- BETON

PUNCTE RADIATE
- Ancora
- Bulon
- Borna
- Indicator
- Borna Hectometrica
- Borna Kilometrica
- NUC
- Punct masurat
- POM
- Stalp Beton
- Stalp Beton Electric
- Semafor
- Stalp Inalta Tensiune
- Stalp lemn electric
- Stalp metal
- Stalp metalic electric
- Transformator
- Vana
- LIMITE UAT
- Planse

Schema Racordare Planse
1 ÷ 26



Suprafata totala a zonei studiate 2 645 977 mp



Oficiul de Cadastru si Publicitate Imobiliara Constanta
Prezentul document receptionat este valabil insotit de procesul verbal de receptie nr. 894 / data 08 MAI 2019
OFICIUL DE CADASTRU SI PUBLICITATE IMOBILIARA CONSTANTA
Numa si Prenumele: STOIAN MUSTA
Functia: CONSILIER DE LA
Δ 140361 2019

TRANSELECTRICA S.A.
SUCURSALA DE TRANSPORT
CONSTANTA

Legendă

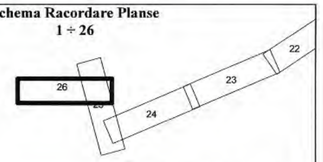
LEA400 CONSTANTA NORD-MEDGIDIA SUD(proiectata)
- LEA 400 kV CONSTANTA-MEDGIDIA (proiectata)
- LEC 400 kV CONSTANTA-MEDGIDIA (proiectata)
- Suprafata zonei studiate - 2 645 977 mp
- Puncte contur zona studiate
- Suprafata supusa exproprierii
- Imobile OCPI

RETELE EXISTENTE
- LEA 110kV
- LEA 20kV
- LEA 220kV
- LEA CF

LIMITE
- ZID DE SPRIJIN
- TALUZ SUS
- TALUZ JOS
- MARGINE SANT
- POD
- OGLINDA APA
- MARGINE DRUM
- GARD SARMA GHIMPATA
- GARD DE PLASA
- GARD METALIC
- GARD DE LEMN
- GARD BETON
- LIMITA CONVENTIONALA
- FIR SANT
- CONSTRUCTIE PROVIZORIE
- CONSTRUCTIE
- CALE FERATA
- BETON

PUNCTE RADIATE
- Ancora
- Bulon
- Borna
- Indicator
- Borna Hectometrica
- Borna Kilometrica
- NUC
- Punct masurat
- POM
- Stalp Beton
- Stalp Beton Electric
- Semafor
- Stalp Inalta Tensiune
- Stalp lemn electric
- Stalp metal
- Stalp metalic electric
- Transformator
- Vana
- LIMITE UAT
- Planse

Schema Racordare Planse
1 ÷ 26



Suprafata totala a zonei studiate 2 645 977 mp

C.N.T.E.E. TRANSELECTRICA S.A. - SUCURSALA DE TRANSPORT CONSTANTA
CERTIFIC AMPLASAMENTUL ZONEI STUDIATE
Inginer Sef MIHAI VLAD
14.03.2019
NOTA: "Zona de siguranță este de 27 m stânga, dreapta față de axul liniei de înaltă tensiune în zonele de pădure, și de 37,5 m stânga, dreapta față de axul liniei de înaltă tensiune în zonele de teren agricol, conform Ordin nr. 4 din 9 martie 2007, act emis de Autoritatea Națională de Reglementare în Domeniul Energiei"

BI: LA2
CONSTANTA - 900472

PROIECTANT GENERAL: INSTITUTUL DE STUDII ȘI PROIECTĂRI ENERGETICE PROIECTARE SI CONSULTANTA S.A.			BENEFICIAR: C.N.T.E.E. TRANSELECTRICA S.A. SUCURSALA DE TRANSPORT CONSTANTA		
Șef Proiect	Ing. I. Dobra		Data	PLAN TOPOGRAFIC LEA 400 kV dublu circuit(un circuit echipat) CONSTANTA NORD-MEDGIDIA SUD (proiectata)	Faza: SF final
Măsurat	Ing. G. Dobra		15.01.2019		
Desenat	Ing. A. Duță		Scara	Nr. plansa: 26	
Verificat	Ing. I. Dobra		1:2 000	Plan de situație: 841X100; Sistem de proiecție Stereo 1970, Plan de Referință Marea Neagră 1975	

131